

Geographie 8/1: Europa

Radnai Katalin – B.Wigand Katalin
Lehrerhandbuch zu dem Lehrwerk
Geographie 8/1: Europa

KAPITEL „EUROPAS ALLGEMEINE GEOGRAPHIE“ | 53

- WIR ORIENTIEREN UNS IN EUROPA | 53
- EUROPAS ENTSTEHUNG UND OBERFLÄCHE | 55
- EUROPAS KLIMA UND VEGETATION | 56
- EUROPAS GEWÄSSER | 57
- EUROPAS BEVÖLKERUNG UND LÄNDER | 58
- DIE GESCHICHTE DER EUROPÄISCHEN UNION | 61

KAPITEL „NORDEUROPA“ | 62

KAPITEL „WESTEUROPA“ | 64

- GEOGRAPHISCHE LAGE UND NATÜRLICHE GEgebenHEITEN
 - WESTEUROPAS | 64
- VEREINIGTES KÖNIGREICH GROSSBRITANNIEN UND NORDIRLAND | 65
- FRANKREICH | 66
- BENELUX-STAATEN | 67

NORD- UND WESTEUROPA – ZUSAMMENFASSUNG | 69

KAPITEL „SÜDEUROPA“ | 69

- GEOGRAPHISCHE LAGE UND NATÜRLICHE GEgebenHEITEN
 - SÜDEUROPAS | 69
- SPANIEN UND PORTUGAL | 71
- ITALIEN UND GRIECHENLAND | 72

KAPITEL „SÜDOSTEUROPA“ | 73

- GEOGRAPHISCHE LAGE UND NATÜRLICHE GEgebenHEITEN
 - SÜDOSTEUROPAS | 73
- KROATIEN, SERBIEN UND BULGARIEN | 74
- SÜD- UND SÜDOSTEUROPA – ZUSAMMENFASSUNG | 75

KAPITEL „OSTEUROPA“ | 76

- GEOGRAPHISCHE LAGE UND NATÜRLICHE GEgebenHEITEN
 - OSTEUROPAS | 76

DIE UKRAINE | 77

RUSSLAND – LAND AUF ZWEI KONTINENTEN | 77

KAPITEL „MITTELEUROPA“ | 79

GEOGRAPHISCHE LAGE UND NATÜRLICHE GEgebenHEITEN

MITTELEUROPAS | 79

DEUTSCHLAND – DIE STÄRKSTE WIRTSCHAFTSMACHT EUROPAS | 81

TScheCHIEN UND POLEN | 81

DIE ALPEN UND DIE ALPENLÄNDER – DIE SCHWEIZ, ÖSTERREICH UND
SLOWENIEN | 83

DIE KARPATEN UND DIE KARPATENLÄNDER: DIE SLOWAKEI UND
RUMÄNIEN | 84

OST- UND MITTELEUROPA – ZUSAMMENFASSUNG | 86

EUROPA-RÄTSEL FÜR PROFIS BELINKELNI | 87

KAPITEL „EUROPAS ALLGEMEINE GEOGRAPHIE“

WIR ORIENTIEREN UNS IN EUROPA

AH 4/1

In der richtigen Reihenfolge:

nördlichen, Nordkap, 71, 26, Punta Marroquí, 36°n.Br., 5,6°w.L., östlich, östlichen, wstlich, westlichen

AH 4/2

N-S-Ausdehnung: *3885 km*

W-O-Ausdehnung: *ca. 4000 km* (Island-Ural)

Kap Roca-Uralgebirge (Jekaterinburg): *ca. 6000 km*

AH 4/3

	auf Deutsch	auf Ungarisch
Grenzen		
①	<i>Nordpolarmeer</i>	<i>Jeges-tenger</i>
②	<i>Uralgebirge</i>	<i>Urál-hegység</i>
③	<i>Uralfluss</i>	<i>Urál (folyó)</i>
④	<i>Kaspisches Meer</i>	<i>Kaszpi-tenger</i>
⑤	<i>Nordrand des Kaukasus</i>	A Kaukázus északi pereme
⑥	<i>Schwarzes Meer</i>	<i>Fekete-tenger</i>
⑦	<i>Bosporus</i>	<i>Boszporusz</i>
⑧	Marmarameer	<i>Márvány-tenger</i>
⑨	<i>Dardanellen</i>	<i>Dardanellák</i>
10	<i>Mittelmeer</i>	<i>Földközi-tenger</i>
11	<i>Straße von Gibraltar</i>	<i>Gibraltári-szoros</i>
12	<i>Atlantischer Ozean</i>	<i>Atlanti-óceán</i>
Meere, Meeresteile, Meeresstraßen		
A	Europäisches Nordmeer	<i>Norvég-tenger</i>
B	<i>Nordsee</i>	<i>Északi-tenger</i>
C	Ostsee	<i>Balti-tenger</i>
D	Der Kanal (La Manche)	<i>La-Manche</i>

E	<i>Golf von Biscaya</i>	Vizcayai-öböl
F	<i>Ligurisches Meer</i>	<i>Ligur-tenger</i>
G	Tyrrhenisches Meer	<i>Tirrén-tenger</i>
H	<i>Adriatisches Meer / Adria</i>	<i>Adriai-tenger</i>
I	<i>Ionisches Meer</i>	Jón-tenger
J	Ägäisches Meer	Égei-tenger
Halbinseln, Inseln, Inselgruppen		
a	<i>Skandinavische Halbinsel</i>	<i>Skandináv-félsziget</i>
b	Jütland	Jylland
c	<i>Island</i>	<i>Izland</i>
d	<i>Britische Inseln</i>	<i>Brit-szigetek</i>
e	<i>Bretagne</i>	<i>Bretagne (-félsziget)</i>
f	Pyrenäenhalbinsel (Iberische Halbinsel)	<i>Pireneusi-félsziget (Ibériai-félsziget)</i>
g	Balearen (Mallorca, Menorca, Ibiza)	<i>Baleár szigetek / Baleárok (Mallorca, Menorca, Ibiza)</i>
h	<i>Sardinien</i>	<i>Szardínia</i>
i	<i>Korsika</i>	<i>Korzika</i>
j	<i>Sizilien</i>	<i>Szicília</i>
k	<i>Malta</i>	<i>Málta</i>
m	Apenninenhalbinsel	Appennini-félsziget
n	<i>Balkanhalbinsel</i>	<i>Balkán-félsziget</i>
p	<i>Pellopones</i>	Peloponnészosz
r	<i>Kreta</i>	<i>Kréta</i>
s	<i>Zypern</i>	Ciprus
t	<i>(Halbinsel) Krim</i>	<i>Krím (-félsziget)</i>

EUROPAS ENTSTEHUNG UND OBERFLÄCHE

🌐 Europas Oberfläche

AH 6/1

siehe LB 8/ „Tabelle der Erdgeschichte Europas“

AH 6/2

		Landschaft auf Deutsch	Landschaft auf Ungarisch
Schild	1.	<i>Baltischer Schild</i>	<i>Balti pajzs</i>
Schollengebirge	2.	<i>Skandinavisches Gebirge</i>	<i>Skandináv-hegység</i>
	3.	<i>Pennines</i>	<i>Pennine-hegység</i>
	4.	<i>Französisches Mittelgebirge / Zentralmassiv</i>	<i>Francia-középhegység / Massif Central</i>
	5.	<i>Deutsches Mittelgebirge</i>	<i>Német-középhegység</i>
	6.	<i>Randgebirge des Böhmisches Beckens</i>	<i>Cseh-medence peremhegységei</i>
	7.	<i>Polnisches Mittelgebirge</i>	<i>Lengyel-középhegység</i>
	8.	<i>Rhodopen</i>	<i>Rodope</i>
	9.	<i>Uralgebirge</i>	<i>Urál-hegység</i>
	Faltengebirge (Kettengebirge)	10.	<i>Pyrenäen</i>
11.		<i>Alpen</i>	<i>Alpok</i>
12.		<i>Apenninen</i>	<i>Appenninek</i>
13.		<i>Dinarisches Gebirge / Dinariden</i>	<i>Dinári-hegység / Dinaridák</i>
14.		<i>Karpaten</i>	<i>Kárpátok</i>
15.		<i>Balkangebirge</i>	<i>Balkán-hegység</i>
16.		<i>Kaukasus</i>	<i>Kaukázus</i>
Tiefebenen	17.	<i>Norddeutsches Tiefland</i>	<i>Germán-alföld</i>
	18.	<i>Polnisches Tiefland</i>	<i>Lengyel-alföld</i>
	19.	<i>Große Ungarische Tiefebene</i>	<i>Alföld (Magyar-alföld)</i>
	20.	<i>Poebene</i>	<i>Pó-síkság</i>
	21.	<i>Rumänisches Tiefland (Walachei)</i>	<i>Román-alföld (Havasalföld)</i>
	22.	<i>Osteuropäische Tiefebene</i>	<i>Kelet-európai-síkság</i>

AH 7/3

In der richtigen Reihenfolge:

Faltung, Eurasische, Afrikanische, Meeresablagerungen

EUROPAS KLIMA UND VEGETATION

Klimafaktoren in Europa

AH 8/1

- a) Einfallswinkel der Sonnenstrahlen, Golfstrom (warme Meeresströmung), Entfernung vom Ozean, Höhe über dem Meeresspiegel
- b) in Richtung Norden nimmt die Temperatur ab, denn der Einfallswinkel der Sonnenstrahlen wird immer kleiner.
- c) Die Temperaturschwankung wird in Richtung Osten immer größer, denn
- d) Die Westküste Europas bekommt mehr Niederschlag, weil die Westwinde feuchte Luftmassen vom Ozean mitbringen.

Klimazone	Klima-region/ Klimagürtel	Klimagebiet	Zahl und Beschaffenheit der Jahreszeiten		natürliche Vegetation	Landschaft/ Gebiet in Europa
Kalte Zone	Polar- gebiets-gürtel	Eisklima / polares Klima	1 Jahreszeit	ständig strenger Winter	keine	Inseln im Nordpolarmeer
	Polarkreis-gürtel	Tundrenklima	2 Jahreszeiten	kurzer, kühler Sommer, langer, sehr kalter Winter	Tundra (Flechten, Moose, Gräser, Zwergsträucher)	Nordküste Europas
Gemäßigte Zone	kalt gemäßigter Gürtel	Taigaklima	4 Jahreszeiten	sehr kalter Winter (6-9 Monate), kurzer, verhältnismäßig warmer Sommer	Taiga (Nadelwälder)	südlich des Tundrenklimas, der Großteil Nordeuropas
	echt gemäßigter Gürtel	ozeanisches Klima		milder Winter, kühler Sommer, viel Niederschlag das ganze Jahr hindurch	Laubwälder, Wiesen	Westeuropa
		feucht-kontinentales Klima		kalter Winter, warmer Sommer, viel Niederschlag im Frühsommer	Laubwälder	Mitteleuropa, Süd-skandinavien
		trocken-kontinentales Klima		heißer Sommer, sehr kalter Winter, wenig Niederschlag	Steppe (Graslandschaft)	Osteuropa
	warm gemäßigter Gürtel/ Subtropen	mediterranes Klima		heißer, trockener Sommer, milder, niederschlagsreicher Winter	Hartlaub-gewächse	Südeuropa

AH 8/2

Klimadiagramme Europas

Höhenstufen in den tropischen Anden und Alpen

EUROPAS GEWÄSSER

AH 10/2

Die Wasserführung ist die durchschnittliche, regelmäßige Schwankung der Wassermenge innerhalb eines Jahres. Die Wasserführung hängt vom Klima des Gebietes ab, hauptsächlich von der Verteilung des Niederschlages. Es gibt Flüsse mit gleichmäßiger und Flüsse mit schwankender Wasserführung.

AH 10/3

Niederlande, (Frankreich), Deutschland, (Lichtenstein), (Schweiz), Österreich, Slowakei, Ungarn, Kroatien, Serbien, Rumänien, Bulgarien, Moldawien, Ukraine

(Die in Klammern stehenden Staaten sind Anliegerstaaten des Rheins.)

AH 10/4

Nr.	Fluss	Wasserführung (gleichmäßig/ ungleichmäßig)	Einmündungsgewässer	Mündungsform
	<i>Themse (Temze)</i>	<i>gleichmäßig</i>	<i>Nordsee</i>	<i>Trichtermündung</i>
	<i>Tajo/Tejo</i>	<i>ungleichmäßig</i>	<i>Atlantischer Ozean</i>	<i>Trichtermündung</i>
	<i>Loire</i>	<i>gleichmäßig</i>	<i>Atlantischer Ozean</i>	<i>Trichtermündung</i>
	<i>Seine (Szajna)</i>	<i>gleichmäßig</i>	<i>Nordsee</i>	<i>Trichtermündung</i>
	<i>Rhein (Rajna)</i>	<i>ungleichmäßig</i>	<i>Nordsee</i>	<i>Trichtermündung</i>
	<i>Elbe (Elba)</i>	<i>ungleichmäßig</i>	<i>Nordsee</i>	<i>Trichtermündung</i>
	<i>Oder (Odera)</i>	<i>ungleichmäßig</i>	<i>Ostsee</i>	<i>Deltamündung</i>
	<i>Weichsel (Wisztula)</i>	<i>ungleichmäßig</i>	<i>Ostsee</i>	<i>Deltamündung</i>
	<i>Ural</i>	<i>ungleichmäßig</i>	<i>Kaspisches Meer</i>	<i>Deltamündung</i>
	<i>Wolga</i>	<i>ungleichmäßig</i>	<i>Kaspisches Meer</i>	<i>Deltamündung</i>
	<i>Don</i>	<i>ungleichmäßig</i>	<i>Schwarzes Meer (Asowsches Meer)</i>	<i>Deltamündung</i>
	<i>Djepr/Dnipro</i>	<i>ungleichmäßig</i>	<i>Schwarzes Meer</i>	<i>Deltamündung</i>
	<i>Donau</i>	<i>ungleichmäßig</i>	<i>Schwarzes Meer</i>	<i>Deltamündung</i>
	<i>Po</i>	<i>ungleichmäßig</i>	<i>Adriatisches Meer</i>	<i>Deltamündung</i>
	<i>Rhone</i>	<i>ungleichmäßig</i>	<i>Mittelmeer</i>	<i>Deltamündung</i>
	<i>Ebro</i>	<i>ungleichmäßig</i>	<i>Mittelmeer</i>	<i>Deltamündung</i>

AH 10/5

A Ladogasee, B Finnische Seenplatte, C Bodensee, D Plattensee/Balaton

EUROPAS BEVÖLKERUNG UND LÄNDER

AH 11/1


Europas Einwohnerzahl (2014): *741 Millionen*


Die meisten Einwohner haben (2012): *Deutschland (81,8 M), Frankreich (63,6 M), Großbritannien (63,2M), Italien (60,9 M), Spanien (46,2 M)*

	dicht besiedelte Gebiete	dünn besiedelte Gebiete
Klima	<i>ozeanisches Klima, feuchtkontinentales Klima, trockenkontinentales Klima, mediterranes Klima</i>	<i>Eisklima, Tundrenklima, Taigaklima</i>
Relief	<i>Tiefebenen, Hügellandschaften</i>	<i>Hochgebirge</i>
Gebiete/Länder in Europa	<i>Londoner Becken, Benelux-Staaten, Paris und Umgebung, Madrid und Umgebung, Ostspanien, Norditalien, Rheingebiet ...</i>	<i>Nordeuropa, Alpen, Karpaten ...</i>

Aktuelle Daten im Internet:

<http://de.statista.com/statistik/daten/studie/164004/umfrage/prognostizierte-bevoelkerungsentwicklung-in-den-laendern-der-eu/>

 <http://www.weltbevoelkerung.de/laenderdatenbank.htm?l=0%3FL%3D0%26keyword%3Db%25u00fcro%26city%3DOSNABR%25u00dcCK>

 http://epp.eurostat.ec.europa.eu/cache/ITY_OFFPUB/KS-CD-09-001-03/DE/KS-CD-09-001-03-DE.PDF

AH 11/2

Sprachfamilien	Sprachgruppen	Sprachen
Indoeuropäische Sprachfamilie	germanische Sprachen	<i>Norwegisch, Schwedisch, Isländisch, Deutsch, Flämisch, Niederländisch, Englisch</i>
	keltische Sprachen	<i>Bretonisch, Irisch</i>
	romanische Sprachen	<i>Französisch, Spanisch, Portugiesisch, Italienisch, Rumänisch</i>
	slawische Sprachen	<i>Polnisch, Russisch, Tschechisch, Slowakisch, Slowenisch, Kroatisch, Serbisch, Bulgarisch</i>
	Griechisch	<i>Griechisch</i>
	Albanisch	<i>Albanisch</i>
	baltische Sprachen	<i>Lettisch, Litauisch</i>
Uralische Sprachfamilie	finnisch-ugrische Sprachen	<i>Finnisch, Estnisch, Ungarisch</i>

AH 12/3

Ein Volk ist eine Gemeinschaft mit gemeinsamer Sprache, Herkunft, Geschichte und physischen Merkmalen.

Minderheiten sind Bevölkerungsgruppen, die sich durch Abstammung, Sprache und Kultur von der Mehrheitsnation unterscheiden. Sie werden in Ungarn als Nationalitäten bezeichnet.

Nationale Minderheiten haben ihren Ursprung in einem anderen Land, wie z. B. die Ungarndeutschen in Ungarn und die Schwedenfinnen in Schweden.

Ethnische Minderheiten gründeten nie einen Staat, sie leben auf dem Gebiet eines Landes, wie z. B. die Basken und die Katalanen in Spanien, die Sorben in Deutschland oder die Roma in vielen Ländern Europas.

AH 12/4

a)

	Staat	Hauptstadt
	<i>Irland</i>	<i>Dublin</i>
	<i>Vereinigtes Königreich Großbritannien und Nordirland</i>	<i>London</i>
	<i>Portugal</i>	<i>Lissabon</i>
	<i>Spanien</i>	<i>Madrid</i>
	<i>Andorra</i>	<i>Andorra la Vella</i>
	<i>Italien</i>	<i>Rom</i>
	<i>die Schweiz</i>	<i>Bern</i>
	<i>Luxemburg</i>	<i>Luxemburg</i>
	<i>Belgien</i>	<i>Brüssel</i>
	<i>die Niederlande</i>	<i>Amsterdam</i>
	<i>Deutschland</i>	<i>Berlin</i>
	<i>Dänemark</i>	<i>Kopenhagen</i>
	<i>Norwegen</i>	<i>Oslo</i>
	<i>Schweden</i>	<i>Stockholm</i>
	<i>Finnland</i>	<i>Helsinki</i>
	<i>Tschechien</i>	<i>Prag</i>
	<i>Polen</i>	<i>Warschau</i>
	<i>die Slowakei</i>	<i>Pressburg/Bratislava/Pozsony</i>
	<i>Slowenien</i>	<i>Ljubljana</i>
	<i>Kroatien</i>	<i>Zagreb</i>

	<i>Ungarn</i>	<i>Budapest</i>
	<i>Bosnien und Herzegowina</i>	<i>Sarajevo</i>
	<i>Serbien</i>	<i>Belgrad</i>
	<i>Montenegro</i>	<i>Podgorica</i>
	<i>Kosovo</i>	<i>Pristina</i>
	<i>Albanien</i>	<i>Tirana</i>
	<i>Makedonien</i>	<i>Skopje</i>
	<i>Griechenland</i>	<i>Athen</i>
	<i>Bulgarien</i>	<i>Sofia</i>
	<i>Rumänien</i>	<i>Bukarest</i>
	<i>Moldau</i>	<i>Chisinau/Kischinau</i>
	<i>die Ukraine</i>	<i>Kiew</i>
	<i>Weißrussland</i>	<i>Minsk</i>
	<i>Litauen</i>	<i>Vilnius/ Wilna</i>
	<i>Frankreich</i>	<i>Paris</i>
	<i>Lettland</i>	<i>Riga/Reval</i>
	<i>Estland</i>	<i>Tallinn</i>
	<i>Russland</i>	<i>Moskau</i>
	<i>Island</i>	<i>Reykjavík</i>
	<i>die Türkei</i>	<i>Ankara</i>
	<i>Zypern</i>	<i>Nicosia</i>
	<i>Liechtenstein</i>	<i>Vaduz</i>
	<i>Malta</i>	<i>Valletta</i>
	<i>San Marino</i>	<i>San Marino</i>
	<i>Monaco</i>	<i>Monaco</i>
	<i>Österreich</i>	<i>Wien</i>

b) Siehe LB 17/ Karte „Großräume und Staaten Europas“

 **Großräume und Staaten Europas**

DIE GESCHICHTE DER EUROPÄISCHEN UNION

AH 14/1

Jahr	Ereignis
1951	<i>Montanunion (Europäische Gemeinschaft für Kohle und Stahl): Deutschland Frankreich, Italien, Benelux-Staaten</i>
1957	<i>Europäische Wirtschaftsgemeinschaft (EWG): Deutschland Frankreich, Italien, Benelux-Staaten</i>
1967	<i>EWG → EG (Europäische Gemeinschaft)</i>
1973	<i>Großbritannien, Irland und Dänemark treten der EG bei.</i>
1981	<i>Griechenland tritt der EG bei.</i>
1986	<i>Spanien und Portugal treten der EG bei</i>
1990	<i>deutsche Vereinigung</i>
1992	<i>Konferenz von Maastricht: EU-Vertrag → Europäische Union</i>
1995	<i>Österreich, Schweden und Finnland treten der EU bei.</i>
2004	<i>Osterweiterung: Ungarn, Polen, Slowenien, Tschechien, die Slowakei, Estland, Lettland, Litauen, Malta und Zypern treten der EU bei.</i>
2007	<i>Rumänien und Bulgarien sind die neuen Mitglieder der EU.</i>
2013	<i>Kroatien wird Mitglied der EU.</i>

Euro-Staaten:

2002: Belgien, Deutschland, Finnland, Frankreich, Griechenland, Irland, Italien, Luxemburg, Niederlande, Österreich, Portugal, Spanien

2007: Slowenien

2008: Malta, Zypern

2009: die Slowakei

2011: Estland

2014: Lettland

KAPITEL „NORDEUROPA“

-  Nordeuropas Länder
-  Fjorde
-  Geiranger-Fjord
-  Krafla
-  Geysir Strokkur

AH 17/1

Atlantischer Ozean, Nordpolarmeer, Ostsee, Nordsee

AH 17/2

N Norwegen, S Schweden, SF Finnland, DK Dänemark, IS Island, EST Estland, LT Litauen, LV Lettland

AH 17/3

- a) *Fjorde*
- b) *Fjell*
- c) *Rundhöcker*
- d) *Schären*
- e) *Klimascheide*

AH 17/4

An der Westküste fließt der Golfstrom, der eine warme Meeresströmung ist.

AH 17,18/5

-  Tundra
-  Taiga

	Standortfaktoren	Landwirtschaft		Industrie		Wirtschaftszentren, wichtige Städte
		Pflanzen-anbau	Viehzucht	Boden-schätze	Industrie-zweige	
Norwegen	Fjorde- günstig für die Schifffahrt, Bodenschätze, Wälder, Wasserkraft	Kartoffeln, Gerste, Futter-pflanzen	Milchkühe, Schafe, Schweine, Hühner, Aquakulturen, Rentiere	Erdöl, Erdgas (Nordsee),	energie-intensive Industrie-zweige: Aluminium-verhüttung, Buntmetall-verhüttung,	1. Oslo 2. Bergen
Schweden	reich an Bodenschätzen	Weizen, Futter-pflanzen, Zuckerrüben	Rinder, Schweine, Rentiere	Eisenerz, Buntmetalle, Uranerz, Silber	Schwedens-tahl, Maschinen-bau, Fahrzeugbau (Saab, Volvo, Scania), Nachrichten-technik-industrie, Holz- und Möbel-industrie (IKEA)	3. Stockholm 4. Göteborg 5. Malmö 6. Kiruna
Finnland	Wasserkraft, Wälder	Weizen, Roggen, Kartoffeln	Rentiere, Rinder	Eisenerz, Buntmetalle	Holzindustrie, Maschinen-bau, Schiffbau, Elektronik, Nachrichtentechnik	7. Helsinki 8. Turku 9. Tampere
Dänemark	fruchtbare Böden auf den Inseln,	Ackerbau (Futter-pflanzen, Weizen, Zuckerrüben, Roggen, Weidewirtschaft)	Fischfang, Milchrinder, Schweine Geflügel	arm an Bodenschätzen, Erdöl,	Maschinen-bau, Elektronik, Computer-industrie	10. Kopenhagen
Baltische Staaten: Estland, Lettland, Litauen	Lage an der Ostsee,	Roggen, Gerste, Zuckerrüben, Kartoffeln, Futter-pflanzen	bedeutend: Rinder, Schweine	arm an Rohstoffen	arbeits-intensive Industrie-zweige: Maschinen-bau, Elektronik, Nachrichtentechnik	11. Tallinn 12. Riga 13. Vilnius
Island	geothermische Energie (Erdwärme), Wasserkraft, Naturschönheiten	Futter-pflanzen, Kartoffeln, Obst und Gemüse in Treibhäusern	Schaf- und Rinderzucht auf Naturweiden	arm an Rohstoffen, Schwefel	Aluminium-industrie	14. Reykjavik

KAPITEL „WESTEUROPA“

GEOGRAPHISCHE LAGE UND NATÜRLICHE GEGEBENHEITEN WESTEUROPAS

AH 19/1

Atlantischer Ozean, Nordsee, Golf von Biscaya

 Westeuropas Länder

 Steilküste

 Flachküste

AH 19/2

Land	Hauptstadt
1. <i>Irland</i>	<i>Dublin</i>
2. <i>Vereinigtes Königreich Großbritannien und Nordirland</i>	<i>London</i>
3. <i>Frankreich</i>	<i>Paris</i>
4. <i>Belgien</i>	<i>Brüssel</i>
5. <i>Niederlande</i>	<i>Amsterdam</i>
6. <i>Luxemburg</i>	<i>Luxemburg</i>

AH 19/3

- a) *ozeanisches Klima*
- b) *milder Winter, kühler Sommer, viel Niederschlag das ganze Jahr über*
- c) *Golfstrom (warme Meeresströmung)*
- d) *feuchtkontinentales Klima: Ostfrankreich*
mediterranes Klima: Mittelmeerküste von Frankreich
- e) *Trichteröffnung, gleichmäßige Wasserführung*

AH 19/4

Gezeiten: *die Schwankungen des Meeresspiegels*

Flut: *der Meeresspiegel hebt sich*

Ebbe: *der Meeresspiegel sinkt*

Flut und Ebbe können am Tag jeweils zweimal beobachtet werden.

Tidenhub: *Höhenunterschied zwischen Ebbe und Flut*

VEREINIGTES KÖNIGREICH GROSSBRITANNIEN UND NORDIRLAND

Vereinigtes Königreich

AH 20/1

Landesteil	Landeshauptstadt
1. <i>Schottland</i>	<i>Edinburgh</i>
2. <i>Nordirland</i>	<i>Belfast</i>
3. <i>Wales</i>	<i>Cardiff</i>
4. <i>England</i>	<i>London</i>

AH 20/2

1. Schottisches Hochland
2. Schottisches Becken
3. Pennines
4. Kambrisches Bergland((Cambrian Montains)
5. Londoner Becken

AH 20/3

In der richtigen Reihenfolge:

unterentwickeltes | Kolonialmacht | Rohstoffe | Absatzmarkt | Industrielle | Westeuropa | Steinkohle | Eisenerzes | Werkstatt | wettbewerbsfähig |

AH 21/4

Strukturwandel ist die Umgestaltung der Wirtschaftsstruktur. Die Bedeutung einzelner Wirtschaftszweige oder Wirtschaftssektoren nimmt ab, andere nehmen an Bedeutung zu. Es kommt infolgedessen zwar zu zahlreichen Firmenneugründungen, aber auch zu Betriebsschließungen. Dies kann zur Massenarbeitslosigkeit führen. Wenn sich der Staat und die Unternehmen durch passende Maßnahmen rechtzeitig auf die neue Situation einstellen, können Wettbewerbsfähigkeit und viele Arbeitsplätze bewahrt werden.

AH 21/5

Vereinigtes Königreich		
Standortfaktoren		<i>Bodenschätze, Industrielle Revolution, Kolonien, , gut ausgebaute Infrastruktur,</i>
Landwirtschaft	Pflanzen-anbau	<i>Weizen, Gerste, Kartoffeln, Zuckerrüben</i>
	Viehzucht	<i>Rinder, Schafe</i>
Industrie	Boden-schätze	<i>Steinkohle, Erdöl, Erdgas, Eisenerz</i>
	Industrie-zweige	<i>Textilindustrie, Eisen- und Stahlindustrie, Maschinenbau, Flugzeugbau, Autoindustrie, Elektronik, chemische Industrie</i>
Wirtschaftszentren, wichtige Städte		<i>1. London, 2. Cardiff, 3. Liverpool, 4. Manchester, 5. Leeds, 6. Birmingham, 7. Edinburgh, 8. Glasgow, 9. Belfast</i>

 Big Ben

 Weide in Wales

FRANKREICH

 Eiffelturm

AH 22/1

Zahl in der Karte	Topographische Begriffe	Zahl in der Karte	Topographische Begriffe
2	Golf von Biscaya	7	Vogesen
1	Der Kanal	9	Lothringen
3	Mittelmeer	10	Champagne
15	Korsika	13	Normandie
12	Seine	14	Bretagne
16	Loire	6	Französisches Mittelgebirge
17	Rhone	11	Côte d' Azur
18	Rhein	5	Alpen
8	Ardennen	4	Pyrenäen

AH 23/2

a)

Frankreich		
Standortfaktoren		<i>Rolle der ehemaligen Kolonien, günstige natürliche Gegebenheiten für die Landwirtschaft (Klima, Boden),</i>
Landwirtschaft	Pflanzenanbau	<i>Futterpflanzen, Weizen, Mais, Zuckerrüben, Sonnenblumen, Südfrüchte, Gemüse, Wein</i>
	Viehzucht	<i>Milchrinder, Schweine</i>
Industrie	Bodenschätze	<i>Eisenerz, Steinkohle, Bauxit, Uranerz, Erdöl, Erdgas</i>
	Industriezweige	<i>Maschinenbau, Fahrzeugbau, High-Tech-Industrien (Elektronik, Fernmeldetechnik, Computerindustrie), chemische Industrie, Textil- und Bekleidungsindustrie, Mode und Kosmetik</i>
Wirtschaftszentren, wichtige Städte		<i>1. Bordeaux, 2. Le Havre, 3. Dunkerque (Dünkirchen), 4. Lille, 5. Paris, 6. Strasbourg (Straßburg), 7. Lyon, 8. Marseille</i>

b) *Atomkraft*

c) *Citroen, Peugeot, Renault*

d) *Yves Rocher, Vichy, L'Oréal, Dior, Douglas, Chanel, Garnier ...*

e) *Rotweine: Burgund, Bordeaux*

Sekt: Champagne,

Weinbrand: Cognac

f) *In Cannes finden jährlich die Internationale Filmfestspiele statt.*

BENELUX-STAATEN

Küstenschutz in den Niederlanden

AH 24/1

Belgien, Niederlande, Luxemburg

AH 24/2

Landschaften: *1. Westfriesische Inseln, 2. Niederländisches Tiefland, 3. Niederländische Depression, 4. Tiefland von Flandern, 5. Ardennen, 6. Maas-Tal*

Gewässer: *a. Maas, b. Rhein, c. IJssel-Meer, d. Wattenmeer, e. Nordsee*

Städte: *A. Brüssel, B. Antwerpen, C. Liege, D. Brügge, E. Rotterdam, F. Amsterdam, G. Den Haag, H. Luxembourg (Luxemburg)*

AH 24/3

a) siehe LB 34/ Abbildung „Schnitt durch die Niederlande“

b) Depression: *Eine Depression ist eine Ebene, die unter dem Meeresspiegel liegt. Solche gibt es in den Niederlanden und an der Nordküste des Kaspischen Meers.*
 Polder: *Polder sind Neulandgebiete, die unter dem Meeresspiegel liegen. Sie wurden von Deichen umgeben und trockengelegt.*

AH 25/4

		Belgien	Niederlande	Luxemburg
Standortfaktoren		<i>ehemalige Kolonien, Zollgrenzen untereinander nach dem Zweiten Weltkrieg aufgehoben</i>	<i>ehemalige Kolonien, Zollgrenzen untereinander nach dem Zweiten Weltkrieg aufgehoben</i>	<i>Zollgrenzen untereinander nach dem Zweiten Weltkrieg aufgehoben</i>
Landwirtschaft	Pflanzenanbau	<i>Futterpflanzen, Weizen, Gerste, Unterglasanbau: Obst, Gemüse, Blumen</i>	<i>Futterpflanzen, Zuckerrüben, Kartoffeln, Gemüse, Zierpflanzen, Blumenzwiebeln</i>	<i>nicht bedeutend</i>
	Viehzucht	<i>Rinder</i>	<i>Rinder, Schweine, Geflügel</i>	<i>nicht bedeutend</i>
Industrie	Bodenschätze	<i>arm an Rohstoffen</i>	<i>arm an Rohstoffen, Erdöl (Nordsee),</i>	<i>Rohstoffe müssen importiert werden</i>
	Industriezweige	<i>Eisen- und Buntmetallindustrie, Schwermaschinenbau, Glasherstellung, Textilindustrie (Brüsseler Spitzen), chemische Industrie, Militärindustrie, Elektronik, Elektrotechnik, Diamantenindustrie</i>	<i>Metallverhüttung, Maschinenbau, Elektronik (Philips), Elektrotechnik</i>	<i>Stahlindustrie</i>
Wirtschaftszentren, wichtige Städte		<i>A. Brüssel, B. Antwerpen, C. Liege, D. Brügge</i>	<i>E. Rotterdam, F. Amsterdam, G. Den Haag,</i>	<i>H. Luxembourg (Luxemburg)</i>

 Windmühle und Tulpen

 Rotterdam

 Atomium

NORD- UND WESTEUROPA – ZUSAMMENFASSUNG

AH 28/4

<i>N</i>	Fjorde	<i>B</i>	Brüsseler Spitzen
<i>IS</i>	Vulkane unter Gletschern	<i>DK</i>	Genossenschaften
<i>NL</i>	Depression	<i>F</i>	„Speisekammer Westeuropas“
<i>SF</i>	Land der Tausend Seen	<i>GB</i>	„Werkstatt der Welt“
<i>IRL</i>	„Grüne Insel“	<i>N</i>	„Seefuhrleute der Welt“
<i>F</i>	Côte d’ Azur (Blaue Küste)	<i>NL</i>	Windmühlen und Tulpen
<i>NL</i>	Polder	<i>F</i>	Citroen, Peugeot und Renault
<i>F</i>	Korsika	<i>S</i>	Volvo, Saab und Scania
<i>DK</i>	Grönland	<i>GB</i>	Rover, Jaguar, Lotus, Rolls Royce
<i>N, S, SF (+ Russland)</i>	Lappland	<i>NL, B</i>	Diamantenschleifereien
<i>NL</i>	Wattenmeer	<i>S</i>	IKEA
<i>IS</i>	Geysire	<i>NL</i>	Phillips
<i>F</i>	Mont Blanc	<i>SF</i>	Nokia
<i>SF</i>	Mehr als 60 % des Landes sind mit Wald bedeckt.	<i>F</i>	80% des Strombedarfs werden aus Kernenergie gewonnen.
<i>GB</i>	England, Schottland, Wales, Nordirland	<i>N, NL, DK, GB,</i>	Erdöl und Erdgas werden vom Meeresgrund der Nordsee gefördert.
<i>GB, F</i>	Eurotunnel	<i>NL</i>	Randstad
<i>DK</i>	Färöer	<i>L</i>	größte Stahlkonzerne der Welt
<i>NL</i>	Ijsselmeer	<i>GB</i>	größtes Kolonialreich der Welt

KAPITEL „SÜDEUROPA“

GEOGRAPHISCHE LAGE UND NATÜRLICHE GEGEBENHEITEN SÜDEUROPAS

 Südeuropas Länder

 Ätna

 Kahle Felsen im Mittelmeerraum

AH 29/1

1. <i>Atlantischer Ozean</i>	11. <i>Korsika</i> (Insel), gehört zu <i>Spanien</i>
2. <i>Ligurisches Meer</i>	12. <i>Sardinien</i> (Insel), gehört zu <i>Italien</i>
3. <i>Tyrrhenisches Meer</i>	13. <i>Sizilien</i> (Insel), gehört zu <i>Italien</i>
4. <i>Adriatisches Meer</i>	14. <i>Malta</i> (Inselstaat)
5. <i>Ionisches Meer</i>	15. <i>Kreta</i> (Insel) gehört zu Griechenland
6. <i>Ägäisches Meer</i>	16. <i>Zypern</i> (Insel/Inselstaat)
7. <i>Marmarameer</i> (Meer)	17. <i>Pyrenäen</i> (Gebirge)
8. <i>Schwarzes Meer</i>	18. <i>Alpen</i> (Gebirge)
9. <i>Mittelmeer</i> (Meer)	19. <i>Apenninen</i> (Gebirge)
10. <i>Balearen</i> (Inselgruppe), gehört zu <i>Spanien</i>	

AH 29/2

Staat	Hauptstadt	Halbinsel, wo der Staat liegt
<i>A Portugal</i>	<i>Lissabon</i>	<i>Pyrenäenhalbinsel</i>
<i>B Spanien</i>	<i>Madrid</i>	<i>Pyrenäenhalbinsel</i>
<i>C Italien</i>	<i>Rom</i>	<i>Apenninenhalbinsel</i>
<i>D Griechenland</i>	<i>Athen</i>	<i>Balkanhalbinsel, Pellopones</i>
<i>E die Türkei</i>	<i>Ankara</i>	
<i>F Malta</i>	<i>Valletta</i>	
<i>G Zypern</i>	<i>Nicosia</i>	

AH 30/3

- a) *Mediterranklima*
- b) *Milder, niederschlagsreicher Winter, heißer trockener Sommer, Hartlaubgewächse*
- c) *Portugal (Atlantikküste), Nordspanien (Atlantikküste)*
- d) *Deltamündung, schwankende Wasserführung*

SPANIEN UND PORTUGAL

-  Olivenbaum
-  Barcelona
-  Orangenplantage

AH 30/1

- a) *Atlantischer Ozean, Golf von Biscaya, Mittelmeer*
 b) individuell, Atlas S. 37

AH 30/2

		Spanien	Portugal
Standortfaktoren		<i>Bodenschätze, Lage am Meer, vielfältiges Klima (günstig für die Landwirtschaft), Wasserkraft (am Fuße der Pyrenäen)</i>	<i>Kork, Lage am Meer</i>
Landwirtschaft	Pflanzenanbau	<i>Ozeanklima: Mais, Weizen, Futterpflanzen trockenkontinentales Klima: anspruchslose Pflanzen, Mediterranklima: Obst, Gemüse, Zuckerrohr, Reis, Oliven, Wein</i>	<i>Südfrüchte, Wein, Korkeiche, Oliven</i>
	Viehzucht	<i>Rinder, Schafe, Ziegen, Fischfang</i>	<i>Fischfang</i>
Industrie	Bodenschätze	<i>Eisenerz, Blei, Zink, Quecksilber, Kalisalz, Steinkohle, Uranerz</i>	<i>arm an Bodenschätzen</i>
	Industriezweige	<i>Textilindustrie, Eisen- und Stahlindustrie, Maschinenbau, Elektronik, Pharmaindustrie,</i>	<i>Textilindustrie, Maschinenbau, chemische Industrie</i>
Wirtschaftszentren, wichtige Städte		<i>1. Madrid 2. Bilbao 3. Barcelona 4. Valencia</i>	<i>5. Lissabon 6. Porto</i>

AH 30/3

A. Ibiza B. Mallorca C. Menorca

Sie sind wegen des milden Mediterranklimas, der Meeresküste und der Naturschönheiten beliebt.

ITALIEN UND GRIECHENLAND

 Pisa

 Rom, Colosseum

AH 31/1

a) *Ligurisches Meer, Tyrrhenisches Meer, Ionisches Meer, Adria; Frankreich, die Schweiz, Österreich, Slowenien*

b) Kartenarbeit: Atlas S. 38

AH 31/2

In der Richtigen Reihenfolge:

Industriemationen | Nord-Süd-Gefälle | industrialisiert | Mezzogiorno | Latifundien | hoch | Abwanderung | Fabriken |

AH 31/3

		Italien	Griechenland
Standortfaktoren		<i>Günstiges Klima und fruchtbarer Boden auf der Poebene, Meeresküste und historische Städte günstig für den Tourismus</i>	<i>Meeresküste und historische Städte günstig für den Tourismus, Wasserkraft</i>
Landwirtschaft	Pflanzenanbau	<i>kontinentales Klima: Weizen, Mais, Zuckerrüben, Reis, mediterranes Klima: Obst, Südfrüchte, Wein, Oliven</i>	<i>Zitrusfrüchte, Wein, Oliven, Mais, Weizen, Tabak, Reis, Gemüse,</i>
	Viehzucht	<i>Milchrinder, Schweine, Geflügel, Seidenraupen, Schafe, Ziegen, Fischfang</i>	<i>Ziegen, Schafe, Fischfang</i>
Industrie	Bodenschätze	<i>arm an Bodenschätzen, Quecksilber, Schwefel, Erdgas</i>	<i>arm an Bodenschätzen, Bauxit, Braunkohle</i>
	Industriezweige	<i>Eisen- und Stahlindustrie, Autoindustrie (Fiat), Elektronik, Elektrotechnik, Feinmechanik, Textil-, Bekleidungs-, Schuh- und Lederindustrie, Lebensmittelindustrie</i>	<i>Aluminiumindustrie, Textilindustrie, Tabakverarbeitung, Schiffbau,</i>
Wirtschaftszentren, wichtige Städte		<i>1. Rom 2. Turin 3. Mailand 4. Genua 5. Venedig 6. Triest</i>	<i>7. Athen 8. Thessaloniki</i>

KAPITEL „SÜDOSTEUROPA“

GEOGRAPHISCHE LAGE UND NATÜRLICHE GEgebenHEITEN SÜDOSTEUROPAS

Südosteuropas Länder

AH 32/1

1. <i>Adriatisches</i> Meer	6. <i>Mariza</i> (Fluss)
2. <i>Ionisches</i> Meer	7. <i>Dinarisches</i> Gebirge
3. <i>Ägäisches</i> Meer	8. <i>Balkangebirge</i> (Gebirge)
4. <i>Schwarzes</i> Meer	9. <i>Rhodopen</i> (Gebirge)
5. <i>Donau</i> (Fluss)	

AH 32/2

a)

Staat	Hauptstadt	Staat	Hauptstadt
A <i>Kroatien</i>	<i>Zagreb</i>	E <i>Montenegro</i>	<i>Podgorica</i>
B <i>Serbien</i>	<i>Belgrad</i>	F <i>Kosovo</i>	<i>Pristina</i>
C <i>Bosnien und Herze-gowina</i>	<i>Sarajevo</i>	G <i>Albanien</i>	<i>Tirana</i>
D <i>Bulgarien</i>	<i>Sofia</i>	H <i>Makedonien</i>	<i>Skopje</i>

b) Balkanhalbinsel

AH 33/3

siehe LB S.34 Abbildung „Karsterscheinungen“

a)

- *Karrenfeld*
- *Sickerloch*
- *Doline*
- *Poljen*
- *Karsthöhlen*
- *Tropfsteine*
- *Stalaktit*
- *Stalagmit*
- *Stalagnat*

Karsterscheinungen

Tropfsteine

AH 34/4

- a) *Dinarisches Gebirge*
- b) *Mediterranklima, feuchtkontinentales Klima*
- c) *Mediterranklima: heiße, trockene Sommer, milde, niederschlagsreiche Winter, Hartlaubgewächse;*
feuchtkontinentales Klima: warmer Sommer, kalter Winter, viel Niederschlag im Frühsommer, Laubwälder
- d) *schwankende Wasserführung*
- e) In der richtigen Reihenfolge:
türkischer | selbstständig | Bosnien-Herzegowina | instabile | Jugoslawien | Völker | Serben | Einheit | 7 Staaten | Kriege | Siedlungsgebiet | Mehrheitsvölker | Minderheit |

KROATIEN, SERBIEN UND BULGARIEN

 Die Nachfolgestaaten von Jugoslawien

 Plitvice

AH 35/1

Atlasarbeit: Atlas S. 3 8-39

AH 35/2

		Kroatien	Serbien	Bulgarien
Standortfaktoren		<i>mediterrane Meeresküste (Adria)</i>	<i>Bodenschätze, Wasserkraft</i>	<i>Bodenschätze, Schwarzmeerküste</i>
Landwirtschaft	Pflanzenanbau	<i>kontinentale Gebiete: Mais, Weizen, Zuckerrüben, Kartoffeln; mediterrane Gebiete: Wein, Oliven, Zitrusfrüchte</i>	<i>Mais, Weizen, Zuckerrüben, Sonnenblumen, Wein, Pflaumen,</i>	<i>Mais, Weizen, Sonnenblumen, Früh- und Sommergerüste, Obst, Tabak, Reis, Baumwolle, Rosen</i>
	Viehzucht	<i>Rinder, Schweine, Schafe</i>	<i>Rinder, Schweine</i>	<i>Schafe, Ziegen</i>
Industrie	Bodenschätze	<i>arm an Bodenschätzen, Bauxit, Erdöl, Erdgas</i>	<i>reich an Bodenschätzen: Kupfererz, Bauxit, Eisen-, Blei- und Zinkerz, Braunkohle, Erdöl, Erdgas</i>	<i>reich an Bodenschätzen: Eisenerz, Kupfer, Blei, Braunkohle</i>
	Industriezweige	<i>chemische Industrie, Maschinenbau, Schiffbau, Zementherstellung, Nahrungsmittel-industrie, Textilindustrie</i>	<i>Eisen- und Buntmetall-verhüttung, Maschinenbau, Nahrungsmittel-industrie, Textilindustrie</i>	<i>Eisen- und Stahlindustrie, Buntmetall-verhüttung, Maschinenbau (Landwirtschafts-maschinen, elektronische Geräte, Schiffe), Textilindustrie, Tabakverarbeitung, Nahrungsmittel-industrie</i>

Wirtschaftszentren, wichtige Städte	1. Zagreb 2. Rijeka 3. Split 4. Dubrovnik 5. Esseg/Eszék/Osijek	6. Belgrad 7. Neusatz/ Újvidék/Novi Sad	8. Sofia 9. Pernik 10. Plovdiv 11. Burgas 12. Warna
--	---	---	---

SÜD- UND SÜDOSTEUROPA – ZUSAMMENFASSUNG

<i>E</i>	SEAT	<i>HR</i>	Plitvicer Seen
<i>I</i>	Vesuv, Ätna	<i>BG</i>	Goldstrand, Sonnenstrand
<i>BG</i>	Rosenöl	<i>SRB</i>	Woiwodina
<i>P</i>	Kork	<i>AND</i>	Ministaat in den Pyrenäen
<i>HR</i>	Dalmatien	<i>RSM</i>	Ministaat in den Apenninen
<i>I</i>	FIAT	<i>V</i>	Staat innerhalb des Stadtgebiets Rom
<i>HR</i>	Karsterscheinungen	<i>GR</i>	Kreta
<i>I</i>	Sardinien	<i>E</i>	Stierkampf
<i>HR, BIH, MNE, RKS, MK, SRB, (und Slowenien)</i>	Jugoslawien	<i>CY</i>	Diese Insel gehört geographisch zu Asien, aber politisch zu Europa.
<i>TR</i>	Der Großteil des Landes liegt in Asien, auch die Hauptstadt.	<i>CY, M</i>	Inselstaat
<i>I</i>	Zanussi, Indesit	<i>I</i>	Benetton

KAPITEL „OSTEUROPA“

GEOGRAPHISCHE LAGE UND NATÜRLICHE GEGEBENHEITEN OSTEUROPAS

Osteuropas Länder

AH 38/1

1. Barents -see
2. Uralgebirge (Gebirge)
3. Uralfluss (Fluss)
4. Kaspisches Meer
5. Kaukasus (Gebirge)
6. Schwarzes Meer
7. Wolga (Fluss)
8. Don (Fluss)
9. Dnjepr (Fluss)
10. Ladoga -see

A H 38/2

Staat	Hauptstadt
A <i>Russland</i>	<i>Moskau</i>
B <i>Weißrussland</i>	<i>Minsk</i>
C <i>die Ukraine</i>	<i>Kiew</i>
D <i>die Moldau</i>	<i>Chisinau/Kischinau</i>

AH 38/3

- a) *trockenkontinentales Klima*
- b) *heißer Sommer, kalter/sehr kalter Winter, große jährliche Temperaturschwankung, wenig Niederschlag, Steppe*
- c) *an der Schwarzmeerküste*

AH 38/4

Baltischer Schild (Erdfrühzeit), Uralgebirge (Erdaltertum), Kaukasus (Erdneuzeit), Karpaten (Erdneuzeit), Osteuropäische Tiefebene (unterschiedliche Zeitalter)

DIE UKRAINE

AH 39/1

Schwarzes Meer, Asowsches Meer

Polen, Weißrussland, Russland, die Moldau, Rumänien, Ungarn, die Slowakei

AH 39/2

Standortfaktoren		<i>Klima (trockenkontinentales Klima, Mediterranklima) und Boden (Schwarzerde) günstig für die Landwirtschaft, viele Rohstoffe, Wasserkraft</i>
Landwirtschaft	Pflanzenanbau	<i>trockenkontinentales Kl.: Weizen Mais, Zuckerrüben, Mediterranklima: Obst, Wein</i>
	Viehzucht	<i>Rinder, Schweine</i>
Industrie	Bodenschätze	<i>Eisenerz, Steinkohle, Manganerz, Erdöl, Erdgas</i>
	Industriezweige	<i>Eisen- und Stahlindustrie, Maschinenbau, chemische Industrie, Textilindustrie, Lebensmittelindustrie,</i>
Wirtschaftszentren, wichtige Städte		<ol style="list-style-type: none"> 1. <i>Kiew/Kyjiv</i> 2. <i>Donezk</i> 3. <i>Krywyj Rih/Kriwoj Rog</i> 4. <i>Charkiw/Charkow</i> 5. <i>Odessa</i> 6. <i>Munkatsch/Munkács</i>

RUSSLAND – LAND AUF ZWEI KONTINENTEN

 Moskau

 Wolgograd, Wasserkraftwerk

AH 40/1

a)

<i>1. Nordpolarmeer</i>	<i>6. Schwarzes Meer</i>	<i>11. Ob</i>
<i>2. Beringmeer</i>	<i>7. Ladogasee</i>	<i>12. Jennisei</i>
<i>3. Ochotskisches Meer</i>	<i>8. Baikalsee</i>	<i>13. Hatanga</i>
<i>4. Japanisches Meer</i>	<i>9. Wolga</i>	<i>14. Lena</i>
<i>5. Kaspisches Meer</i>	<i>10. Uralfluss</i>	<i>15. Amur</i>

b)

<i>A Baltischer Schild</i>	<i>E Westsibirisches Tiefland</i>
<i>B Osteuropäische Tiefebene</i>	<i>F Mittelsibirisches Bergland (Angaraschild)</i>
<i>C Kaukasus</i>	<i>G Altai</i>
<i>D Uralgebirge</i>	<i>H Gebirge in Ostsibirien</i>

Schilde: *A, F*

Schollengebirge: *D, G*

Kettengebirge: *C, H*

Ebenen: *B, E*

AH 40/2

Industrieregion	Bodenschätze und andere Standortfaktoren	Industriezweige	Industriezentren, wichtige Städte
Industrieregion im Nordwesten	<i>Nickel, Apatit, Nadelwälder, auch im Winter eisfreie Hafenstadt wegen des Golfstroms (Murmansk)</i>	<i>Holz- und Papierindustrie, Maschinenbau, Schiffbau, Elektronik, chemische Industrie</i>	<i>1. Murmansk 2. St. Petersburg</i>
Zentrale Industrieregion	<i>günstige verkehrsgeographische Lage, hohe Bevölkerungsdichte, qualifizierte Arbeitskräfte, Braunkohle, Eisenerz</i>	<i>Eisen- und Stahlindustrie, chemische Industrie, Maschinenbau, Textilindustrie, Konsumgüterindustrie</i>	<i>3. Moskau</i>
Industrieregion an der Wolga	<i>Wasserstraße Wolga, Wasserkraft, Erdöl, Erdgas, Kalisalz</i>	<i>Flugzeug- und Raketenbau, Aluminiumindustrie, Fahrzeugbau,</i>	<i>4. Nischni Nowgorod 5. Wolgograd</i>
Industrieregion am Ural	<i>sehr reich an Bodenschätzen: Eisenerz, Bunt- und Edelmetalle, Bauxit</i>	<i>Eisen- und Buntmetallverhüttung, Maschinenbau</i>	<i>6. Jekaterinburg 7. Tscheljabinsk</i>
Sibirien und der Ferne Osten	<i>sehr reich an Bodenschätzen: Steinkohle, Eisenerz, Bunt- und Edelmetalle,</i>	<i>Eisen- und Stahlindustrie, Aluminium- und Buntmetallverhüttung</i>	<i>8. Nowosibirsk 9. Krasnojarsk 10. Bratsk 11. Irkutsk 12. Wladiwostok</i>

AH 41/3

Zonalität in Russland

a) N und O: Kälte, S: Trockenheit

b)

Klima	Vegetation	Boden	Landwirtschaft (Pflanzenanbau und Viehzucht)
Tundrenklima	<i>Tundra: Flechten, Moose, Gräser</i>	<i>Tundraboden</i>	<i>Rentierzucht</i>
Taigaklima	<i>Taiga: Nadelwälder</i>	<i>Podsole (grauer Waldboden)</i>	<i>Forstwirtschaft, Pelztierzucht</i>
feuchtkontinentales Klima	<i>Laubwälder</i>	<i>Braunerde (brauner Waldboden)</i>	<i>Kartoffeln, Roggen, Futterpflanzen, Rinder</i>
trockenkontinentales Klima	<i>Steppe: Graslandschaft</i>	<i>Schwarzerde (Tschernosem)</i>	<i>Weizen, Mais Sonnenblumen, Zuckerrüben, Schweine</i>
Mediterranklima	<i>Hartlaubgewächse</i>	<i>Roterde (Terra Rossa)</i>	<i>Obst, Gemüse, Tee</i>

KAPITEL „MITTELEUROPA“

GEOGRAPHISCHE LAGE UND NATÜRLICHE GEGEBENHEITEN MITTELEUROPAS

Mitteleuropas Länder

AH 43/1

1. Nordsee, 2. Ostsee, 3. Schwarzes Meer, 4. Adriatisches Meer (Adria), 5. Rhein, 6. Weser, 7. Elbe, 8. Oder, 9. Weichsel, 10. Donau, 11. Drau, 12. Theiß, 13. Genfer See, 14. Bodensee, 15. Plattensee

AH 44/2

Staat	Hauptstadt
<i>A Deutschland</i>	<i>Berlin</i>
<i>B Tschechien</i>	<i>Prag</i>
<i>C Polen</i>	<i>Warschau</i>

<i>D die Schweiz</i>	<i>Bern</i>
<i>E Liechtenstein</i>	<i>Vaduz</i>
<i>F Österreich</i>	<i>Wien</i>
<i>G Slowenien</i>	<i>Ljubljana/Laibach</i>
<i>H die Slowakei</i>	<i>Pressburg/Pozsony/Bratislava</i>
<i>I Rumänien</i>	<i>Bukarest</i>
<i>J Ungarn</i>	<i>Budapest</i>

Anregungen zur Unterrichtsgestaltung: Als Hausaufgabe kann aufgegeben werden: die Länder Mitteleuropas mit unterschiedlichen Farben anmalen (AH 43/Karte)

AH 44/3

- feuchtkontinentales Klima
- warmer Sommer, kalter Winter, viel Niederschlag im Frühsommer, Laubwälder*
- in Rumänien östlich von den Karpaten
- Gebirgsklima

AH 44/4

Deutsches Mittelgebirge (Erdaltertum), Randgebirge des Böhmisches Beckens (Erdaltertum), Polnisches Mittelgebirge (Erdaltertum), Alpen (Erdneuzeit), Karpaten (Erdneuzeit), Norddeutsches Tiefland (Erdneuzeit), Polnisches Tiefland (Erdneuzeit), Rumänisches Tiefland (Erdneuzeit), Ungarische Tiefebene (Erdneuzeit)

AH 44/5

- siehe LB 59/ Abbildung „Akkumulation/Ablagerung an Flachküsten“
- Nehrung: *ein küstenparalleler natürlicher Damm aus Sand bzw. Geröll.*
Lagune (das Haff): *eine Meeresbucht mit seichtem Wasser. Sie ist durch eine Nehrung fast ganz vom Meer abgetrennt.*
Düne: *Sandhügel, der wegen der Akkumulationstätigkeit/bauenden Tätigkeit des Windes an der Erdoberfläche entsteht. Dünen können an Meeresküsten, in Wüsten und überall dort entstehen, wo es keine zusammenhängende Vegetationsdecke gibt.*








AH 45/6

Das Norddeutsche Tiefland und das Polnische Tiefland wurden von der Eisdecke in der Eiszeit geformt. Die vordringenden Eismassen transportierten aus dem Skandinavischen Gebirge viel Geröll (Moränenmaterial) mit sich. Aus diesem abgelagerten Gesteinsmaterial sind die Moränenhügel entstanden, die eine ausgedehnte Moränenlandschaft bilden.

 Findling

 Akkumulation an Flachküsten

DEUTSCHLAND – DIE STÄRKSTE WIRTSCHAFTSMACHT EUROPAS

-  Ruhrgebiet
-  Düsseldorf
-  Hamburg, Elbe
-  München, BMW-Museum
-  Fachwerk
-  Weinbaugebiet
-  Elbesandsteingebirge

AH 45/1

- a) PL, CZ, A, CH, F, B, LUX, NL, DK
 b) A Norddeutsches Tiefland, B Rheinisches Schiefergebirge, C Harz, D Erzgebirge, E Schwäbisch-Bairisches Schichtstufenland (Schwäbisch-Fränkische Alb), G Alpenvorland, H Alpen

AH 46/2

Standortfaktoren		<i>Klima und Boden günstig für die Landwirtschaft, günstige verkehrsgeographische Lage, qualifizierte Arbeitskräfte</i>
Industrie	Bodenschätze	<i>arm an Rohstoffen, Braunkohle, Steinkohle, Kalisalz, Steinsalz, Eisenerz, Zinkerz, Bleierz</i>
	Industriezweige	<i>Eisen- und Stahlindustrie, Maschinenbau, chemische Industrie, Pharmaindustrie, Elektronik, Elektrotechnik, Feinmechanik, Optik, Autoindustrie, Flugzeugbau,</i>
Landwirtschaft	Pflanzenanbau	<i>Norden: Futterpflanzen, Kartoffeln, Roggen, Süden: Weizen Mais, Zuckerrüben, Obst, Gemüse Hopfen, Braugerste</i>
	Viehzucht	<i>Milchrinder, Schweine</i>
Wirtschaftszentren, wichtige Städte		<i>1. Berlin, 2. Rostock, 3. Hamburg, 4. Bremen, 5. Duisburg, 6. Dortmund, 7. Köln, 8. Bonn, 9. Frankfurt am Main, 10. Stuttgart, 11. München, 12. Dresden, 13. Leipzig, 14. Halle</i>

AH 46/3

- Ford: *Köln, Autos*
 Opel: *Bochum, Autos*
 Mercedes: *Stuttgart, Autos*
 Volkswagen: *Wolfsburg, Autos*
 Porsche: *Stuttgart, Autos*
 Audi: *Ingolstadt, Neckarsulm, Autos*
 BMW: *München, Autos*
 Bosch: *Stuttgart, elektrotechnische Geräte*

Siemens: *Berlin, München, elektrotechnische Geräte*

BASF: *Ludwigshafen, Chemikalien, Kunststoffe*

TSCHECHIEN UND POLEN

 Warschau

 Prag

AH 47/1

a) *RU, LT, BY, UKR, SK, CZ, D*

b) *A. Böhmer Wald, B Erzgebirge, C. Sudeten, D. Böhmisches-Mährisches Becken, E. Karpaten, F. Polnisches Mittelgebirge, G. Polnisches Tiefland*

c) *a. Elbe, b. Moldau (Vltava), c. Oder, d. Weichsel*

AH 47/2

		Tschechien	Polen
Standortfaktoren		<i>Industrieregion schon unter den Habsburgern, Rohstoffe, qualifizierte Arbeitskräfte, ausländisches Kapital</i>	<i>Bodenschätze, günstiges Klima für die Landwirtschaft, günstige verkehrsgeographische Lage</i>
Industrie	Bodenschätze	<i>reich an Bodenschätzen: Steinkohle, Braunkohle,</i>	<i>reich an Bodenschätzen: Steinkohle, Braunkohle, Steinsalz, Kalisalz, Schwefel, Kupfererz, Zinkerz</i>
	Industriezweige	<i>Eisen- und Stahlindustrie, Maschinenbau, Fahrzeugbau, Porzellan-, Keramik- und Glasindustrie, Textil- und Lederindustrie, Holz- und Papierindustrie</i>	<i>Eisen- und Stahlindustrie, Maschinenbau, chemische Industrie, Feinmechanik, Fahrzeugbau, Textilindustrie</i>
Landwirtschaft	Pflanzenanbau	<i>Weizen, Zuckerrüben, Roggen, Kartoffeln, Futterpflanzen, Hopfen, Braugerste</i>	<i>Norden: Futterpflanzen, Kartoffeln, Roggen, Flachs, Süden: Weizen, Mais, Gerste, Hopfen</i>
	Viehzucht	<i>Rinder, Schweine</i>	<i>Milchrinder, Schweine</i>
Wirtschaftszentren, wichtige Städte		<ol style="list-style-type: none"> 1. <i>Prag</i> 2. <i>Karlsbad (Karlovy Vary)</i> 3. <i>Pilsen (Plzen)</i> 4. <i>Brünn (Bno)</i> 5. <i>Ostrau (Ostrava)</i> 	<ol style="list-style-type: none"> 6. <i>Warschau</i> 7. <i>Danzig (Gdansk)</i> 8. <i>Stettin (Szczecin)</i> 9. <i>Lodz</i> 10. <i>Krakau (Krakow)</i> 11. <i>Kattowitz (Katowice)</i>

DIE ALPEN UND DIE ALPENLÄNDER – DIE SCHWEIZ, ÖSTERREICH UND SLOWENIEN

 Klamm

 Gletscher

AH 48/1

a) F, D, FL, CZ, SK, H, HR, I

b) A. Rhone, B. Inn, C. Donau, D. Mur, E. Drau, H. Adriatisches Meer (Adria)

AH 49/2

a) *Die Alpen sind durch den Zusammenstoß der Afrikanischen und der Eurasischen Platte durch Faltung und Hebung entstanden. Die Hebung dauert noch heute an.*

b) *Flüsse, Gletscher*

c) *Gletscher: Eisströme in Hochgebirgen, die sich langsam talwärts bewegen. Während dieser Bewegung schleifen sie mit den Gesteinen der Moräne ein ursprüngliches V-Tal in ein U-Tal (Trogtal) um.*

Moräne: das vom Gletscher transportiertes und abgelagertes Material. Es besteht aus Gestein, Sand und Boden.

AH 49/3

a) siehe LB 13/ Abbildung „Höhenstufen in den tropischen Anden und in den Alpen“

 Höhenstufen in den tropischen Anden und in den Alpen

 Chandolin

 Bergweide

 Lawinenverbauung

b) *Die Temperatur nimmt mit zunehmender Höhe ab.*

c) *Die Niederschlagsmenge nimmt mit zunehmender Höhe zu.*

d) *An den Nordhängen ist der Einfallswinkel der Sonnenstrahlen kleiner, deshalb bekommt der Nordhang weniger Wärme. Deshalb liegt z.B. die Schneegrenze niedriger.*

AH 49/3

		Schweiz	Österreich	Slowenien
Standortfaktoren		<i>Wasserkraft, Naturschönheiten, Neutralität, Fachwissen, Bankwesen</i>	<i>Bodenschätze, Wasserkraft, Naturschönheiten</i>	<i>Bodenschätze, qualifizierte Arbeitskräfte, Naturschönheiten</i>
Landwirtschaft	Pflanzenanbau	<i>intensiv</i>	<i>Getreide, Obst, Gemüse,</i>	<i>Futterpflanzen</i>
	Viehzucht	<i>Rinder</i>	<i>Rinder, Schweine</i>	<i>Rinder</i>
Industrie	Bodenschätze	<i>keine</i>	<i>Steinsalz, Braunkohle, Kupfererz, Eisenerz, Bleierz</i>	<i>Buntmetalle, Quecksilbererz</i>
	Industriezweige	<i>Feinmechanik, Elektronik, Maschinenbau, Textilindustrie, Pharmaindustrie, schweizerische Uhren, Messgeräte,</i>	<i>Eisen- und Stahlindustrie, chemische Industrie, Textil- und Nahrungsmittelindustrie, Maschinenbau, Holz- und Papierindustrie</i>	<i>Maschinenbau, Haushaltsgeräte, elektronische Geräte, Fahrzeuge</i>
Wirtschaftszentren, wichtige Städte		<i>1. Genf 2. Bern 3. Zürich</i>	<i>4. Wien 5. Graz 6. Linz</i>	<i>7 Laibach (Ljubljana)</i>

DIE KARPATEN UND DIE KARPATENLÄNDER: DIE SLOWAKEI UND RUMÄNIEN**AH 50/1**

- a) *CZ, PL, UKR, MD, BL, SRB, H, A*
b) *a. Donau, b. Theiß, c. Marosch*
c) *Eisernes Tor*

AH 51/2

- 1. Nordwestkarpaten, 2. Nordostkarpaten, 3. Ostkarpaten, Südkarpaten*
A. Slowakische Tiefebene, B. Pannonisches Becken, C. Siebenbürgisches Becken, D. Siebenbürgisches Mittelgebirge, E. Rumänisches Tiefland (Walachei)


AH 52/3

		die Slowakei	Rumänien
Standortfaktoren		<i>dichte Wälder, Wasserkraft, günstiges Klima, fruchtbare Böden für die Landwirtschaft,</i>	<i>Rohstoffe, Wasserkraft, günstiges Klima, fruchtbare Böden für die Landwirtschaft, dichte Wälder</i>
Industrie	Bodenschätze	<i>arm an Rohstoffen, Eisenerz, Kupfer, Magnesit, Blei, Zink, Quecksilber</i>	<i>Steinsalz, Kalisalz, Erdöl, Erdgas, Gold,</i>
	Industriezweige	<i>Eisen- und Stahlindustrie, Maschinenbau, chemische Industrie, Holz- und Papierindustrie, Textilindustrie</i>	<i>chemische Industrie, Eisen- und Stahlindustrie, Schwermaschinenbau, Holz- und Papierindustrie, Textil- und Lederindustrie</i>
Landwirtschaft	Pflanzenanbau	<i>Weizen, Mais, Sonnenblumen, Zuckerrüben, Obst, Gemüse,</i>	<i>Weizen, Mais, Sonnenblumen, Zuckerrüben, Hanf, Wein, Obst,</i>
	Viehzucht	<i>Schweine, Rinder, Geflügel, Schafe</i>	<i>Schweine, Rinder, Schafe</i>
Wirtschaftszentren, wichtige Städte		<i>1. Pressburg/Pozsony/Bratislava 2. Komorn/Révkomárom 3. Kaschau/Kassa/Kosice</i>	<i>4. Arad 5. Kolozsvár/Klausenburg 6. Marosvásárhely/ Neumarkt 7. Brassó/Kronstadt 8. Ploiesti 9. Bukarest 10. Galati 11. Konstanta</i>

AH 52/5

in der Slowakei: *Oberungarn/Felvidék: Érsekújvár, Dunaszerdahely, Nyitra, Léva, Zsolna, ...*
in Rumänien: *Siebenbürgen: Arad, Temesvár, Kolozsvár/Torda, Székelyudvarhely, Gyulafehérvár ...*

AH 52/6



OST- UND MITTELEUROPA – ZUSAMMENFASSUNG

AH 55/4

A Österreich, BY Weißrussland, CH Schweiz, CZ Tschechien, D Deutschland, FL Liechtenstein, H Ungarn, MD Moldawien, PL Polen, RO Rumänien, RU Russland, SK Slowakei, SLO Slowenien, UKR Ukraine

<i>A, CH, SLO</i>	Alpenländer	<i>D, CH, A</i>	Bodensee
<i>RO, SK, (UKR)</i>	Karpatenländer	<i>SK</i>	Wasserkraftwerk Gabčíkovo
<i>FL</i>	Ministaat zwischen Österreich und der Schweiz	<i>RU</i>	Der Großteil des Landes liegt in Asien, die Hauptstadt liegt in Europa.
<i>PL</i>	Oberschlesien	<i>A, CH, SK, SLO</i>	Skitourismus
<i>D</i>	Ruhrgebiet	<i>UKR</i>	Krim
<i>RU</i>	Donezbecken	<i>RO</i>	Siebenbürgen
<i>RU</i>	Kusnezckbecken	<i>RU</i>	Sibirien
<i>A, CH, SLO</i>	U-Tal	<i>D, PL</i>	Nehrung, Haff, Lagune
<i>RU</i>	Transsib	<i>A, RO, SK, SLO, UKR</i>	Ungarische Minderheit
<i>D</i>	BRD, DDR	<i>CH</i>	neutraler Staat
<i>RU, BY, MD, UKR</i>	GUS	<i>H, RO, SK</i>	Pannonisches Becken

